


NON ESTRATTA

PROVA SCRITTA N. 1
9 MARZO 2022

QUESITI

1. Misure di mitigazione, compensazione e ripristino, relative alla Valutazione d'incidenza: il candidato illustri brevemente le differenti tipologie e l'ambito della loro applicazione, secondo quanto prevede la normativa comunitaria, nazionale e regionale.
2. Il candidato illustri brevemente i contenuti e l'iter di approvazione di un Piano di gestione di un sito della Rete Natura 2000 ai sensi della L.R. n. 19/2009 (e s.m.i.).
3. Cos'è il silenzio assenso nel procedimento amministrativo? Individuare un esempio concreto in un ambito procedimentale a scelta del candidato.
4. Modalità di pubblicità degli atti ai sensi del D. Lgs. 33/2013.
5. Il candidato illustri brevemente l'iter istruttorio e autorizzativo di un progetto di cava di inerte che interferisca con un corso d'acqua naturale in una "area contigua" ad un'area protetta del territorio piemontese.








The image shows four handwritten signatures in black ink, arranged in a roughly rectangular pattern. The signatures are stylized and cursive. The top-right signature is the most legible, appearing to read 'Pella'. The other three signatures are more abstract and difficult to decipher, but they appear to be 'Della', 'Della', and 'Della'.

PROVA SCRITTA N. 2
9 MARZO 2022

QUESITI

1. Il candidato descriva cosa si identifica con il termine "IROPI" e illustri la procedura di deroga prevista dall'art. 6, paragrafo 4 della Direttiva Habitat.
2. Il candidato illustri brevemente quali sono gli strumenti di pianificazione delle Aree protette regionali e dei Siti della Rete Natura 2000, ai sensi della l.r. n. 19/2009 (e s.m.i.).
3. In cosa consiste il diritto di accesso agli atti e come si attua.
4. Il candidato indichi quali sono gli organi di un Ente di gestione delle aree protette regionali piemontesi e ne descriva, in linea generale, la composizione e le competenze.
5. Il candidato illustri brevemente l'iter istruttorio e autorizzativo di un progetto di infrastruttura che interferisca con un corso d'acqua naturale all'interno di un'area protetta del territorio piemontese.


 

 

X ESTRATTA

PROVA SCRITTA N. 3
9 MARZO 2022

QUESITI

1. Il candidato illustri le principali novità concettuali e applicative, riguardanti le Linee Guida Nazionali per la Valutazione d'Incidenza (VINCA) anche facendo riferimento alla realtà piemontese.
2. Il candidato spieghi cos'è il PAF, cosa rappresenta per la Rete Natura 2000, da quale Direttiva europea discende e a quale periodo si riferisce l'ultima versione approvata dalla Regione Piemonte.
3. Cosa si intende con il termine "endoprocedimento" in materia ambientale? Produrre un esempio pratico e operativo.
4. Il candidato indichi se e come possono essere condotte attività estrattive nel Parco naturale del Po piemontese e nella sua Area contigua e a quali norme fanno riferimento.
5. Con riferimento alla vegetazione presente sul territorio di competenza dell'Ente di gestione delle Aree protette del Po piemontese, il candidato descriva alcune specie alloctone invasive e i relativi problemi gestionali



The image shows five handwritten signatures. The top signature is in black ink and appears to be 'P. F. R. A. U. E.'. Below it, there are four more signatures: one in black ink on the left, one in black ink on the right, one in black ink on the left, and one in blue ink on the right. The signatures are arranged in a roughly rectangular pattern.

PROVA ORALE

ELENCO DOMANDE ESTRATTE DAI CANDIDATI

Misure di mitigazione, compensazione e ripristino, relative alla Valutazione d'incidenza: il candidato illustri brevemente le differenti tipologie e l'ambito della loro applicazione, secondo quanto prevede la normativa comunitaria, nazionale e regionale

Con riferimento all'erpetofauna presente sul territorio di competenza dell'Ente di gestione delle Aree protette del Po piemontese, il candidato elenchi e descriva i caratteri principali di alcune specie particolarmente significative, facendo cenno ad eventuali criticità e interventi gestionali in corso.

Nell'ambito del territorio dell'Ente di gestione delle Aree protette del Po piemontese, il candidato descriva brevemente i caratteri principali degli ambienti naturali più significativi, evidenziando le specie animali e vegetali a priorità di conservazione, ai sensi della Direttiva Habitat e/o della Direttiva Uccelli.

The EUROPARC Federation gathers amongst its members a significant number of the N2000 sites managers – at the local (sites and protected areas), regional (authorities, NGOs) and national (national agencies, ministries) levels.

Cos'è un modello digitale del terreno (DTM)

With a growing awareness amongst the countries of the European Union a common legislation was needed to protect European natural heritage. The Habitats Directive was adopted in 1992 and combined with the earlier Birds Directive from 1979.

Al Candidato è stata affidato il compito di esaminare una richiesta di trasformazione, all'interno della zona di salvaguardia e di una ZSC, di un'area ripariale incolta (ex impianto produttivo) a bosco di *Paulownia tomentosa*, ai fini ornamentali. Il Candidato illustri brevemente se dovranno essere attivate procedure, quali, e quali elementi naturalistici dovranno essere considerati e perché.

Dare una definizione di buffer vettoriale in ambito GIS

Il candidato illustri la differenza tra Misure di mitigazione e misure di compensazione, nell'ambito delle Valutazioni di Incidenza, fornendo esempi concreti applicati/applicabili all'Ente di gestione delle Aree protette del Po piemontese.

L'Ente-Parco riceve una richiesta di spandimento di gessi di defecazione all'interno di una ZSC di competenza. Il candidato illustri il procedimento da seguire per rispondere a tale richiesta.

ELENCO DOMANDE NON ESTRATTE DAI CANDIDATI

Con riferimento all'avifauna censita sul territorio di competenza dell'Ente di gestione delle Aree protette del Po piemontese, il candidato elenchi alcune specie particolarmente significative, indicando il periodo dell'anno in cui sono presenti in loco.

Approximately 40% of the current N2000 network is managed by the EUROPARC members. Where national, nature and regional parks may be very well known, according to the Eurobarometer 2013, only 11% of European citizens knew about the Natura 2000.

Indicare i principali formati file vettoriali e raster che possono essere gestiti dal software GIS Open Source QGIS.

Procedure integrate VIA e VINCA: illustrare il ruolo del soggetto gestore dei siti Natura 2000, secondo la normativa nazionale e regionale.